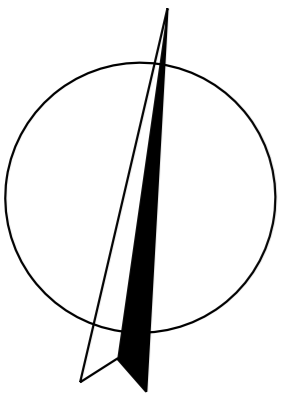
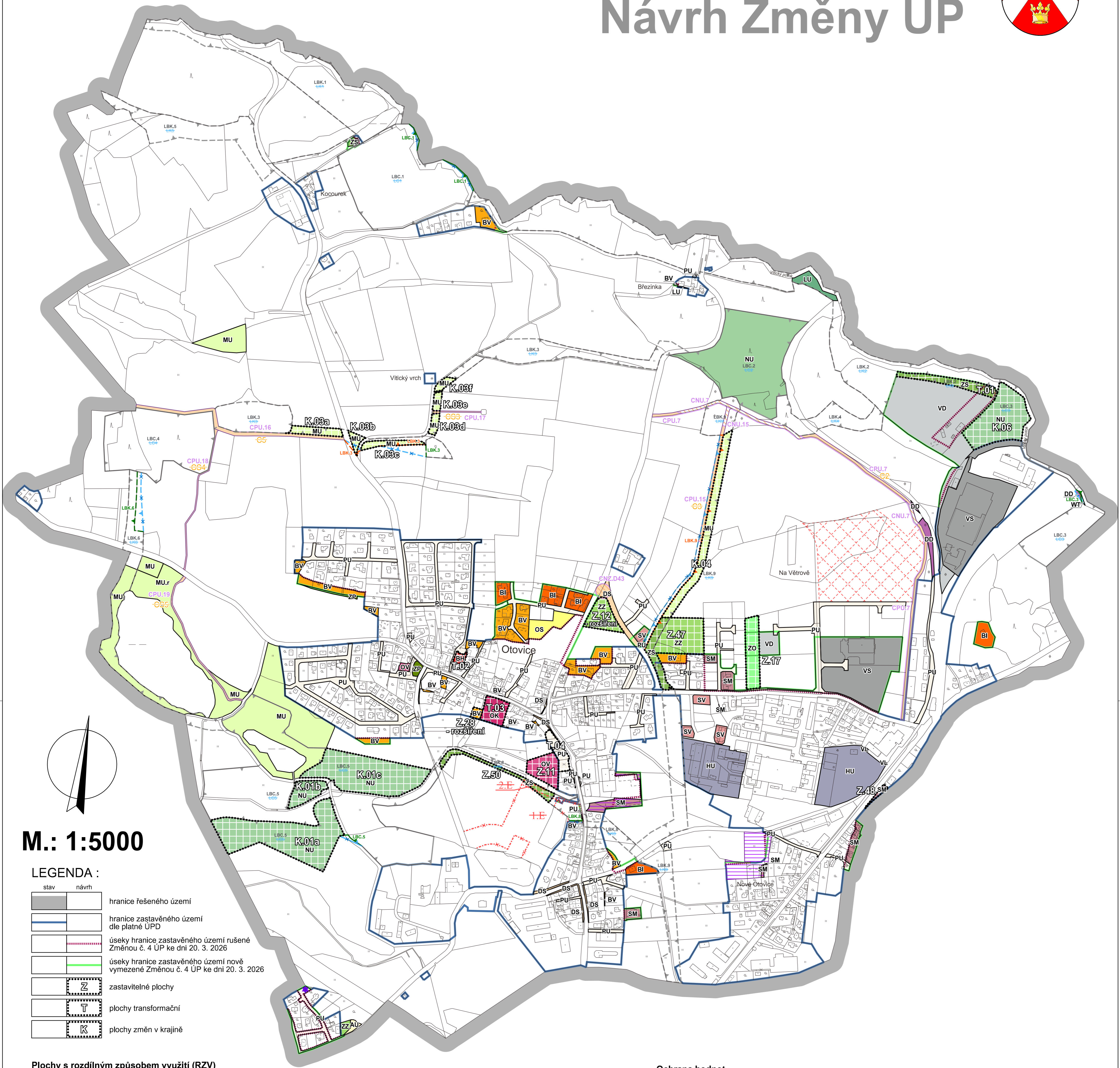



# ZMĚNA Č. 4 ÚZEMNÍHO PLÁNU OTOVICE

## Návrh Změny ÚP



M.: 1:5000

### LEGENDA :

stav	návrh	popis
[Solid line]	[Dashed line]	hranice řešeného území
[Solid line]	[Dashed line]	hranice zastavěného území dle platné ÚPD
[Dotted line]	[Dotted line]	úseky hranice zastavěného území rušené Změnou č. 4 ÚP ke dni 20. 3. 2026
[Dotted line]	[Dotted line]	úseky hranice zastavěného území nově vymezené Změnou č. 4 ÚP ke dni 20. 3. 2026
[Z in box]	[Z in box]	zastavitelné plochy
[T in box]	[T in box]	plochy transformační
[K in box]	[K in box]	plochy změn v krajině

### Plochy s rozdílným způsobem využití (RZV)

stabilizované	návrh	popis
[Solid line]	[Dashed line]	hranice ploch s rozdílným způsobem využití
[BV in box]	[BV in box]	bydlení venkovské (BV)
[BI in box]	[BI in box]	bydlení individuální (BI)
[BH in box]	[BH in box]	bydlení hromadné (BH)
[OV in box]	[OV in box]	občanské vybavení veřejné (OV)
[OK in box]	[OK in box]	občanské vybavení komerční (OK)
[OS in box]	[OS in box]	občanské vybavení sport (OS)
[PU in box]	[PU in box]	veřejná prostranství všeobecná (PU)
[ZP in box]	[ZP in box]	zeleň parková a parkově upravená (ZP)
[ZZ in box]	[ZZ in box]	zeleň zahradní a sadová (ZZ)
[ZO in box]	[ZO in box]	zeleň ochranná (ZO)
[ZS in box]	[ZS in box]	zeleň sídelní ostatní (ZS)
[SV in box]	[SV in box]	smíšené obytné venkovské (SV)
[SM in box]	[SM in box]	smíšené obytné městské (SM)
[DS in box]	[DS in box]	doprava silniční (DS)
[DD in box]	[DD in box]	doprava drážní (DD)

stabilizované	návrh	popis
[VL in box]	[VL in box]	výroba lehká (VL)
[VD in box]	[VD in box]	výroba drobná a služby (VD)
[VS in box]	[VS in box]	skladování a logistika (VS)
[HU in box]	[HU in box]	smíšené výrobní všeobecné (HU)
[WT in box]	[WT in box]	vodní a vodních toků (WT)
[AU in box]	[AU in box]	zemědělské všeobecné (AU)
[LU in box]	[LU in box]	lesní všeobecné (LU)
[NU in box]	[NU in box]	přírodní všeobecné (NU)
[MU in box]	[MU in box]	smíšené krajinné všeobecné (MU)
[MU.r in box]	[MU.r in box]	smíšené krajinné všeobecné – rekreace nepobytová (MU.r)

rušení	popis
[Dotted line]	etapizace výstavby
[Cross-hatched]	plochy pro umístění velkoplošných skleníků a foliovníků na stávající zemědělské půdě

### Ochrana hodnot

stav	návrh	popis
[Star in box]	[Star in box]	výhledna

### Koridory (formální změny grafického vyjádření)

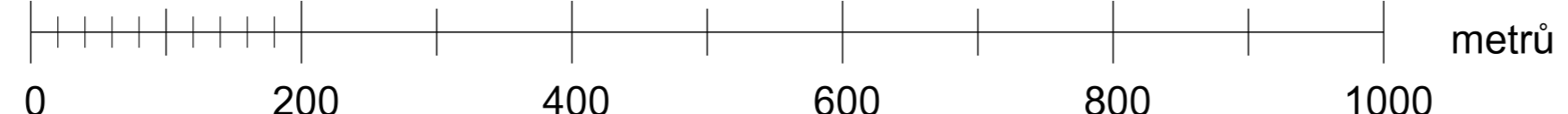
stav	návrh	popis
[CPU in box]	[CPU in box]	změna z liniového prvku na koridor dopravní infrastruktury plošně vymezený územním plánem
[CNU in box]	[CNU in box]	změna z liniového prvku na koridor dopravní infrastruktury nad plochami s RZV vymezený územním plánem pro - doplnění chybějícího zákrusu
[CZV in box]	[CZV in box]	změna zákrusu z koridoru dopravní infrastruktury plošně vymezeného na koridor dopravní infrastruktury nad plochami s RZV z nadřazené dokumentace

### Územní systém ekologické stability a změny v krajině

stávající	rušený úsek	doplňný funkční	doplňný k založení	popis
[Green line]	[Green line]	[Green line]	[Green line]	lokální biocentrum (LBC)
[Green line]	[Green line]	[Green line]	[Green line]	lokální biokoridor (LBK)

### Doplnění katastrální mapy

stav	návrh	popis
[Dotted line]	[Dotted line]	objekty doplněné do mapy KN



## C2. Hlavní výkres - zobrazení věcných změn

<b>KADLEC K.K. NUSLE, spol. s r.o.</b>			
Chaberská 3, 182 00 Praha 8    Telefon: 284 680 740, 603 440 989    e-mail: posta@kadleck.cz    www.kadleck.cz			
Projekant:	Období projektace:	Grafická zpracování:	
Ing. arch. Daniela Blanderová		Štěpán Klumpar	
Pořizovatel:	Schvalovací orgán:	Číslo smlouby:	
Obecní úřad Otovice, smluvně zastoupený Bc. Jaromírem Trnkem	Zastupitelstvo obce Otovice	553/24	
Akce: ZMĚNA Č. 4 ÚZEMNÍHO PLÁNU OTOVICE Návrh Změny ÚP		Datum: 4. 2026	Výkres č.: C2.
Název výkresu: Hlavní výkres		Mřížko: 1 : 5000	Kopie č.: